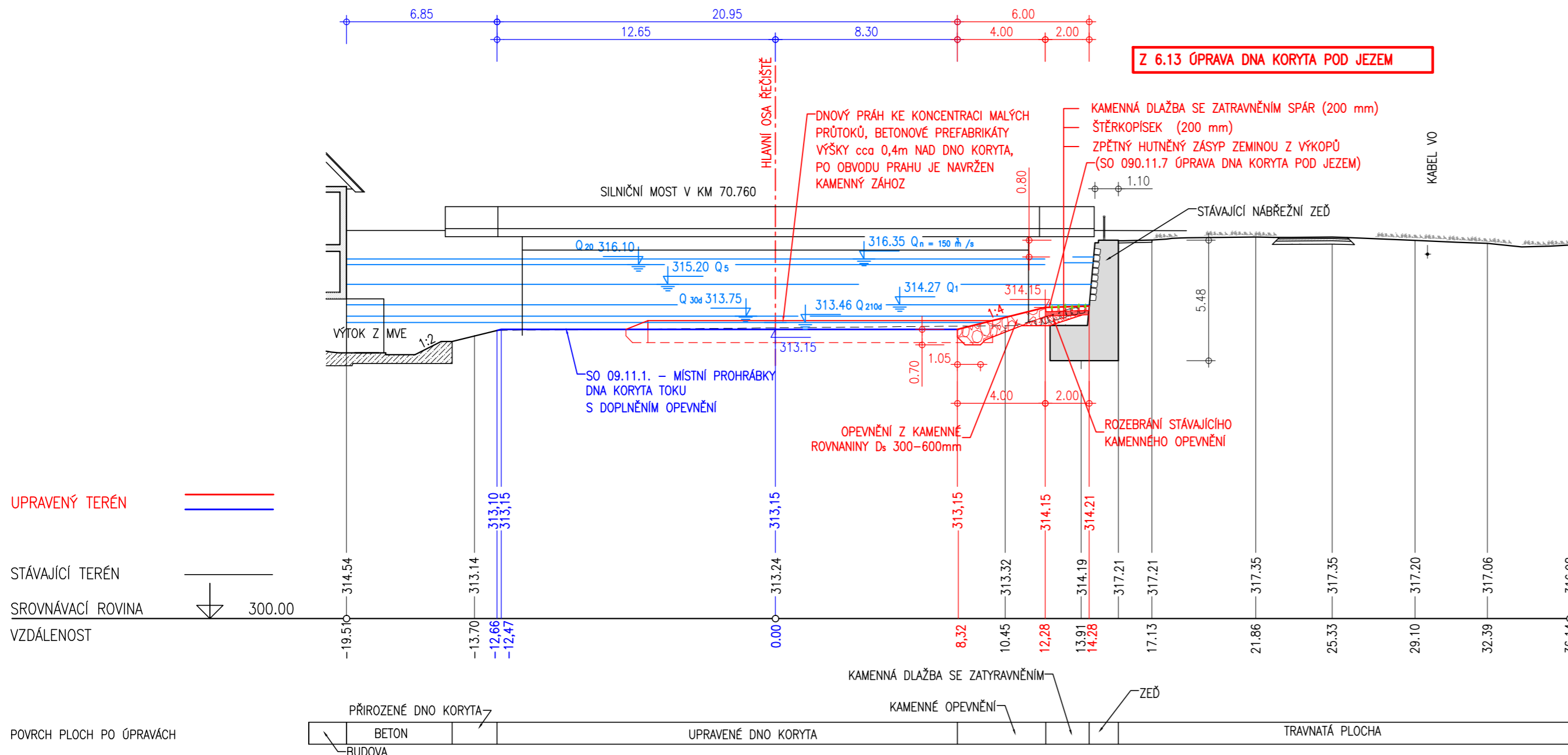


KATASTRÁLNÍ ÚZEMÍ
POZEMEK KN, PARCELNÍ ČÍSLO
DRUH POZEMKU

	KRNOV – HORNÍ PŘEDMĚSTÍ	OPAVSKÉ PŘEDMĚSTÍ
2812/4	5791/58	347
	ZASTAVĚNÁ PLOCHA A NÁDVOŘÍ	OSTATNÍ PLOCHA – ZELEŇ

Z 6.13 ÚPRAVA DNA KORYTA POD JEZEM

PF 9.26
KM 1.400 000
M. 1 : 200






LEGENDA

ZÁMĚRY MĚSTA KRNOVA – ZPRACOVÁNÍ VYBRANÝCH PRVKŮ ZE STUDIE "KRNOV: ŘEKA VE MĚSTĚ"
ZAŘAZENÝCH DO I. ETAPY PRACÍ

STAVEBNÍ OBJEKTY STAVBY PPO "02.090 OPATŘENÍ V ÚSEKU KRNOV – MĚSTO" ZPRACOVANÉ
PRO PŮVODÍ ODŘY s.p. VE STUPNI DUR, KTERÉ NEBYLY UPRAVOVÁNY V RÁMCI ZPRACOVÁNÍ
TECHNICKÉHO PODKLADU "KRNOV – ŘEKA VE MĚSTĚ – I. ETAPA"

— SOUVISEJÍCÍ, KOORDINOVANÁ STAVBA

<p>Objednatel:</p>  <p>Město Krnov se sídlem Městský úřad Krnov Hlavní náměstí 1, 794 01 Krnov</p>	<p>Zhotovitel:</p> <p>Společnost ATELIER FONTES AQUATIS</p> <p>Spolupráce:</p> <p>Ing.Arch. Vendula Markevičová/Public Atelier Ing. Petr Ondruška RSE Project s.r.o.</p>	 <p>ATELIER FONTES, s.r.o. Křídlovická 314/19, 603 00 Brno</p>  <p>AQUATIS a.s. Botanická 834/56, 602 00 Brno</p>
<p>Akce: KRNOV – ŘEKA VE MĚSTĚ – I. ETAPA</p>		

Hlavní inženýr projektu:	ING. TOMÁŠ HAVLÍČEK	Stupeň:	technický podklad
Zodp. projektant:	ING. ROSTISLAV MIKULÁŠEK	Datum:	LEDEN, 2023
Vypracoval:	ING. TOMÁŠ OHERA	Zakázkové číslo:	AF 2210, AQT 122068A
Kontroloval:	ING. JIŘÍ ŠVANCARA	Název souboru:	Usek_F_G_pricne_rezy_T0.dwg
Část:			
<p>D.6 ÚSEK F - park a promenáda (staničení km 1,355-2,024)</p> <p>Z 6.13 ÚPRAVA DNA KORYTA POD JEZEM</p>			
Název přílohy:		Formát:	3 A4
<p>ŘEZ PF 9.26</p>		Měřítko:	Číslo přílohy:
		1 : 200	D.6.13.1